

2.59.1		Tempo-30-Zone	
2.59.2		Aufhebung Tempo-30-Zone	
2.59.5		Begegnungszone	Parkieren nur auf markierten Plätzen
2.59.6		Aufhebung Begegnungszone	
2.59.3		Fussgängerzone	Fahrverkehr verboten (allfällige Ausnahmen auf Zusatztafeln); Parkieren nur auf markierten Plätzen
2.59.4		Aufhebung Fussgängerzone	

## Gefahrensignale

1.01		Rechtskurve	
1.02		Linkskurve	
1.03		Doppelkurve nach rechts beginnend	
1.04		Doppelkurve nach links beginnen	
1.05		Schleudergefahr	
1.06		Uebene Fahrbahn	
1.07		Engpass	erschwertes Kreuzen

1.08		Verengung rechts	erschwertes Kreuzen
1.09		Verengung links	erschwertes Kreuzen
1.10		Gefährliches Gefälle	stärkstes Gefälle min. 10%; längerer Bremsweg; rechtzeitig zurückschalten
1.11		Starke Steigung	Steigung min. 10%; rechtzeitig zurückschalten
1.12		Rollsplitt	Achtung: längerer Bremsweg, Schleudergefahr
1.13		Steinschlag	evtl. Steine auf Strasse
1.14		Baustelle	langsamer fahren; nicht überholen
1.15		Schranken	Vorsignal (Bahnübergang, Flugplatz, Zoll etc.)
1.16		Bahnübergang ohne Schranken	Vorsignal (Übergänge mit Blinklicht oder Andreaskreuz)
1.17		Distanzbaken	mit 3 Streifen bei Vorsignal vor Bahnübergang, mit 2 Streifen nach einem Drittel der Distanz bis zum Übergang, mit einem Streifen nach weiterem Drittel.
3.22		Andreaskreuz	bei Bahnübergang ohne Schranken; mit einem Geleise
3.24		Andreaskreuz	bei Bahnübergang ohne Schranken; mit einem Geleise
3.23		Andreaskreuz	bei Bahnübergang ohne Schranken; mit mehreren Geleisen
3.25		Andreaskreuz	bei Bahnübergang ohne Schranken; mit mehreren Geleisen

3.21		Einfaches Blinklicht	"Halt!"
3.20		Wechselblinklicht	"Halt!"
1.18		Strassenbahn	
1.22		Fussgängerstreifen	Vorsignal für Fussgängerstreifen; beim Fussgängerstreifen steht das Signal "Standort eines Fussgängerstreifens"
1.23		Kinder	z.B. vor Schulhäusern; Vorsicht!
1.24		Wildwechsel	
1.25		Tiere	auch Pferde etc.
1.26		Gegenverkehr	
1.27		Lichtsignal	Vorsignal
1.28		Flugzeuge	
1.29		Seitenwind	
1.30		Andere Gefahren	
1.31		Stau	

1.32



Radfahrer

**Vorschriftssignale (Verbots-, Gebotssignale)**

2.01		Allgemeines Fahrverbot	in beiden Richtungen
2.02		Einfahrt verboten	Gegenrichtung gestattet; am anderen Ende der Strasse steht das Signal "Einbahnstrasse"
2.03		Verbot für Motorwagen	gilt auch für Motorräder mit Seitenwagen
2.04		Verbot für Motorräder	gilt auch für dreirädrige Motorräder; Durchfahrt mit Motorwagen gestattet
2.05		Verbot für Fahrräder und Motorfahrräder	Durchfahrt mit Motorrädern und Motorwagen gestattet
2.06		Verbot für Motorfahrräder	Durchfahrt mit Fahrrädern, Motorrädern, Motorwagen und Motorfahrrädern mit abgestelltem Motor gestattet
2.07		Verbot für Lastwagen	Durchfahrt für Gesellschaftswagen gestattet
2.08		Verbot für Gesellschaftswagen	Durchfahrt mit Personenwagen und Lastwagen gestattet; ebenso mit Gesellschaftswagen mit einem Gesamtgewicht < 3.5 t
2.09		Verbot für Anhänger	ausgenommen landwirtschaftliche Fahrzeuge und Anhänger, deren Gesamtgewicht die auf einer zusätzlichen Tafel vermerkte Angabe nicht übersteigen
2.09.1		Verbot für Anhänger mit Ausnahme von Sattel- und Einachsanhänger	ausgenommen Anhänger, deren Gesamtgewicht die auf einer zusätzlichen Tafel vermerkte Angabe nicht übersteigen



2.10.1		Verbot für Fahrzeuge mit gefährlicher Ladung
2.11		Verbot für Fahrzeuge mit wassergefährdender Ladung
2.12		Verbot für Tiere
2.15		Verbot für Fussgänger
2.15.3		Verbot für fahrzeugähnliche Geräte
2.15.1		Skifahren verboten
2.15.2		Schlitteln verboten
2.13		Verbot für Motorwagen und Motorräder
2.14		Verbot für Motorwagen, Motorräder und Motorfahrräder
2.16		Höchstgewicht
2.17		Achsdruck
2.18		Höchstbreite

2.19		Höchsthöhe	
2.20		Höchstlänge	
2.30		Höchstgeschwindigkeit	
2.53		Ende der Höchstgeschwindigkeit	
2.30.1		Höchstgeschwindigkeit 50 generell	
2.53.1		Ende Höchstgeschwindigkeit 50 generell	
2.31		Mindestgeschwindigkeit	diese Geschwindigkeit darf bei normalen Verhältnissen nicht unterschritten werden
2.54		Ende der Mindestgeschwindigkeit	
2.32		Fahrtrichtung rechts	vor Signal rechts abbiegen
2.33		Fahrtrichtung links	vor Signal links abbiegen
2.34		Hindernis rechts umfahren	
2.35		Hindernis links umfahren	

2.36		Geradeausfahren	abbiegen nicht erlaubt
2.37		Rechtsabbiegen	
2.38		Linksabbiegen	
2.39		Rechts- oder Linksabbiegen	
2.40		Geradeaus oder Rechtsabbiegen	
2.41		Geradeaus oder Linksabbiegen	
2.41.1		Kreisverkehrsplatz	
2.42		Abbiegen nach rechts verboten	
2.43		Abbiegen nach links verboten	
2.44		Überholen verboten	überholt werden dürfen Fahrzeuge, die nicht schneller als 30 km/h fahren dürfen, motorlose Fahrzeuge und zweirädrige Motorräder. Sicherheitslinien dürfen NIE überfahren werden
2.55		Ende des Überholverbotes	
2.45		Überholen für Lastwagen verboten	




2.56		Ende des Überholverbotes für Lastwagen	
2.58		Freie Fahrt	es gelten die allgemeinen Verkehrsregeln; zuvor signalisierte Änderungen gelten nicht mehr
2.46		Wenden verboten	
2.47		Mindestabstand	gilt für Motorwagen und Sattelmotorfahrzeuge mit einem Gesamtgewicht > 3.5 t
2.48		Schneeketten obligatorisch	gilt auch für Autos mit Allradantrieb; Spikes genügen nicht
2.57		Ende des Schneeketten-Obligatoriums	
2.49		Halten verboten	freiwilliges Halten verboten; Ausnahmen auf Zusatztafeln
2.50		Parkieren verboten	kurzes Anhalten gestattet; Ausnahmen auf Zusatztafeln
2.51		Zollhaltestelle	verpflichtet zum Halten; evtl. Durchfahrt mit max. 20 km/h
2.52		Polizei	verpflichtet zum Halten
2.60		Radweg	gilt auch für Motorfahrräder; für andere Fahrzeuge verboten; für Skates etc. erlaubt
2.60.1		Ende des Radweges	



2.61		Fussweg	Fussgänger müssen dieses Wege benützen
2.62		Reitweg	Reiter (auf oder neben dem Pferd) müssen diese Wege benützen
2.63		Rad- und Fussweg mit getrennten Verkehrsflächen	
2.63.1		Gemeinsamer Rad- und Fussweg	
2.64		Busfahrbahn	

## Vortrittsignale

3.01		Stopsignal	es muss angehalten werden, ausser die Fahrt wird durch einen Polizisten oder eine Ampel freigegeben
3.02		Kein Vortritt	die Fahrzeuge auf der anderen Strasse haben Vortritt, ausser die Fahrt wird durch einen Polizisten oder eine Ampel freigegeben
3.03		Hauptstrasse	man ist vortrittsberechtigt
3.04		Ende der Hauptstrasse	Ende der Vortrittsberechtigung; es gilt Rechtsvortritt
3.05		Verzweigung mit Strasse ohne Vortritt	
3.06		Verzweigung mit Rechtsvortritt	
3.07		Einfahrt von rechts	einfahrende Fahrzeuge sind nicht vortrittsberechtigt

3.08		Einfahrt von links	einfahrende Fahrzeuge sind nicht vortrittsberechtigt
3.09		Dem Gegenverkehr Vortritt lassen	falls gefahrloses Kreuzen mit einspurigen Fahrzeugen möglich ist, muss nicht gewartet werden; auf der Gegenseite steht das Signal "Vortritt vor dem Gegenverkehr"
3.10		Vortritt vor dem Gegenverkehr	auf der Gegenseite steht das Signal "Dem Gegenverkehr Vortritt lassen"

## Hinweissignale














4.01		Autobahn	
4.02		Ende der Autobahn	
4.03		Autostrasse	
4.04		Ende der Autostrasse	
4.05		Bergpoststrasse	den Weisungen und Zeichen der Führer von Fahrzeugen des öffentlichen Verkehrs ist Folge zu leisten
4.06		Ende der Bergpoststrasse	
4.07		Tunnel	Abblendlichter einschalten; Rückwärtsfahren, Wenden und Überholen von mehrspurigen Fahrzeugen verboten (Ausnahme bei mehrspurigen Fahrstreifen); evtl. zusätzliche Angabe der Länge
4.08		Einbahnstrasse	Einfahrt erlaubt; links anhalten und parkieren ist erlaubt; am anderen Ende der Strasse steht das Schild "Einfahrt verboten"; evtl. zusätzliche Angabe, dass mit Gegenverkehr von z.B. Fahrrädern gerechnet werden muss











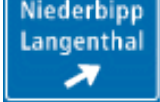


4.09		Sackgasse	nicht durchgehend befahrbare Strasse
4.10		Wasserschutzgebiet	
4.11		Standort eines Fussgängerstreifens	
4.12		Fussgängerunterführung	
4.13		Fussgängerüberführung	
4.14		Spital	rücksichtsvoll fahren
4.15		Ausstellplatz	langsame Fahrzeuge müssen schnellere vorbeilassen; kein freiwilliges Halten
4.16		Abstellplatz für Pannenfahrzeuge	für Nothalte; freiwilliges Halten verboten
4.24		Notfallspur	Kieswanne, zum Abbremsen beim Versagen der Bremsen
4.17		Parkieren gestattet	
4.25		Parkplatz mit Anschluss an öffentliches Verkehrsmittel	
4.18		Parkieren mit Parkscheibe	

4.19		Ende des Parkierens mit Parkscheibe	
4.20		Parkieren gegen Gebühr	
4.21		Parkhaus	
4.27		Ortsbeginn auf Hauptstrassen	
4.28		Ortsende auf Hauptstrassen	
4.29		Ortsbeginn auf Nebenstrassen	Achtung Rechtsvortritt!
4.30		Ortsende auf Nebenstrassen	Achtung Rechtsvortritt!
4.31		Wegweiser zu Autobahnen oder Autostrassen	u.U. auch nur grüner Pfeil mit weissem Autobahnsignet
4.32		Wegweiser für Hauptstrassen	
4.33		Wegweiser für Nebenstrassen	
4.35		Wegweiser in Tabellenform	
4.36		Vorwegweiser auf Hauptstrassen	
4.38		Vorwegweiser mit Fahrstreifenaufteilung auf Hauptstrassen	
4.37		Vorwegweiser auf Nebenstrassen	
4.39		Vorwegweiser mit Fahrstreifenaufteilung auf Nebenstrassen	
4.40		Vorwegweiser mit Anzeige von Beschränkungen	

- |        |   |  |                          |
|--------|---|--|--------------------------|
| 4.41   |    | Einspurtafeln über Fahrstreifen                                    |                          |
| 4.42   |    | Einspurtafeln über Fahrstreifen                                    |                          |
| 4.43   |    | Einspurtafel   | steht neben der Fahrbahn |
| 4.45   |    | Wegweiser für bestimmte Fahrzeugarten                              |                          |
| 4.23   |    | Vorwegweiser für bestimmte Fahrzeugarten                           |                          |
| 4.46   |    | Wegweiser „Parkplatz“  |                          |
| 4.46.1 |    | Wegweiser „Parkplatz mit Anschluss an öffentliches Verkehrsmittel“ |                          |
| 4.47   |    | Wegweiser „Zeltplatz“  |                          |
| 4.48   |   | Wegweiser „Wohnwagenplatz“   |                          |
| 4.49   |  | Betriebswegweiser  |                          |
| 4.50.1 |  | Wegweiser für Radfahrer  |                          |
| 4.51.1 |  | Wegweiser für Radfahrer  |                          |
| 4.50.3 |  | Wegweiser für Mountainbike-Fahrer                                  |                          |
| 4.50.4 |  | Route für fahrzeugähnliche Geräte                                  |                          |
| 4.50.5 |  | Wegweiser in Tabellenform für einen einzigen Adressatenkreis       |                          |
| 4.50.6 |  | Wegweiser in Tabellenform für mehrere Adressatenkreise             |                          |
| 4.51.1 |  | Wegweiser ohne Zielangabe  |                          |
| 4.51.2 |  | Wegweiser ohne Zielangabe  |                          |

4.51.3		Bestätigungstafel	
4.51.4		Endtafel	
4.51.1		Wegweiser für Mountainbike-Fahrer	
4.52		Verkehrsführung	
4.54		Vorwegweiser bei Kreisverkehrsplatz	
4.55		Abzweigende Strasse mit Gefahrenstelle oder Verkehrsbeschränkung	
4.53		Vorwegweiser für Umleitung	
4.34		Wegweiser bei Umleitungen	
4.34.1		Wegweiser bei Umleitungen	
4.56		Nummerntafel für Europastrassen	
4.58		Nummerntafel für Autobahnen und Autostrassen	
4.57		Nummerntafeln für Hauptstrassen	
4.59		Nummerntafeln für Anschlüsse	auf Autostrassen und Autobahnen
4.59.1		Nummerntafeln für Verzweigungen	auf Autostrassen und Autobahnen
4.72		Kilometertafel	Stehen auf Autostrassen und Autobahnen
4.73		Hektometertafel	Stehen auf Autostrassen und Autobahnen










4.75		Strassenzustand
4.76		Vororientierung über den Strassenzustand
4.77		Anzeige der Fahrstreifen
4.77-1		Anzeige von Fahrstreifen mit Beschränkungen
4.79		Zeltplatz
4.80		Wohnwagenplatz
4.81		Telefon
4.82		Erste Hilfe
4.83		Pannenhilfe
4.84		Tankstelle
4.85		Hotel / Motel
4.86		Restaurant
4.87		Erfrischungen

4.89		Jugendherberge
4.88		Informationsstelle
4.91-a		Gottesdienst
4.92		Feuerlöscher
4.93		Anzeige der allgemeinen Höchstgeschwindigkeiten
4.94		Richtung und Entfernung zum nächsten Notausgang
4.95		Notausgang
4.90		Radio-Verkehrsinformation
4.60		Ankündigung des nächsten Anschlusses
4.61		Vorwegweiser bei Anschlüssen
4.62		Wegweiser bei Anschlüssen
4.63		Ausfahrtstafel
4.66		Verzweigungstafel



4.67		Erster Vorwegweiser bei Verzweigungen
4.68		Zweiter Vorwegweiser bei Verzweigungen
4.69		Einspurtafel über Fahrstreifen auf Autobahnen und Autostrassen
4.64		Trennungstafel
4.65		Entfernungstafel
4.71		Hinweis auf Polizeistützpunkt
4.70		Hinweis auf Notrufsäulen

### Zusatztafeln

4.22		Entfernung und Richtung des Parkplatzes	
5.01		Distanztafel	
5.02		Anzeige von Entfernung und Richtung	
5.03		Streckenlänge	
5.04		Wiederholungstafel	Tafel steht nicht zum ersten Mal
5.05		Anfangstafel	
5.06		Endtafel	
5.07		Richtungstafel	
5.09		Richtung der Hauptstrasse	Hauptstrasse mit Vortritt; Nebenstrassen „Kein Vortritt“; Nebenstrassen untereinander Rechtsvortritt

5.11		Ausnahmen vom Parkierungsverbot	
5.12		Blinklicht	
5.13		Vereiste Fahrbahn	
5.14		Gehbehinderte	
5.15		Fahrbahnbreite	
5.16		Schiesslärm	
5.17		Übernächste Tankstelle	
5.21		Geltungsbereich	das Signal gilt nur für die dargestellte Fahrzeugsart
5.56		Spital mit Notfallstation	Spital mit 24-Stunden-Notfallaufnahme
5.57		Notfalltelefon	Beim entsprechenden Abstellplatz hat es ein Notfalltelefon
5.58		Feuerlöcher	Beim entsprechenden Abstellplatz hat es einen Feuerlöscher
Pannen-Signal		Pannensignal	muss auf Motorwagen und über 1 m breiten Dreirädern leicht zugänglich mitgeführt werden

### Markierungen und Leiteinrichtungen

6.01		Sicherheitslinien	einfach oder doppelt; darf nicht überfahren werden (Ausnahme: stehendes Hindernis, welches nicht gleich entfernt werden kann)
6.02-6.03		Leitlinien (gestrichelt)	kennzeichnen Strassenmitte; dürfen überfahren werden
6.05		Vorwarnlinien	kurze Striche: Ankündigung von Sicherheitslinien
6.04		Doppellinie	darf von der gestrichelten Linie her überfahren werden

6.06



Einspurpfeile

6.07



Abweispfeile

6.09



Radstreifen

6.19



Längsstreifen für Fussgänger

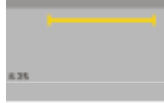
Fussgänger dürfen nicht behindert werden; Parkverbot

6.17-  
6.18



Fussgängerstreifen

6.25



Halteverbotslinie

6.15-  
6.16



Randlinien, Führungslinien

ausgezogene Linie am Rand der Fahrbahn oder zur Abgrenzung mehrspuriger Fahrbahnen

6.10-  
6.11-  
6.12



Haltelinie

quer zur Fahrbahn; zeigt, wo angehalten werden muss

6.16



Wartelinie

„Haifisch-Zähne“ beim Signal „Kein Vortritt“; bei vortrittsberechtigtem Verkehr muss dort angehalten werden

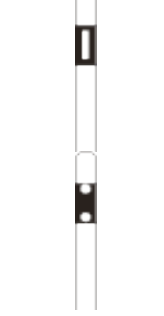
6.20



Sperrflächen

dürfen nicht befahren werden

6.30



Rückstrahler am Fahrbahnrand

rechts

6.31



Rückstrahler am Fahrbahnrand

links